

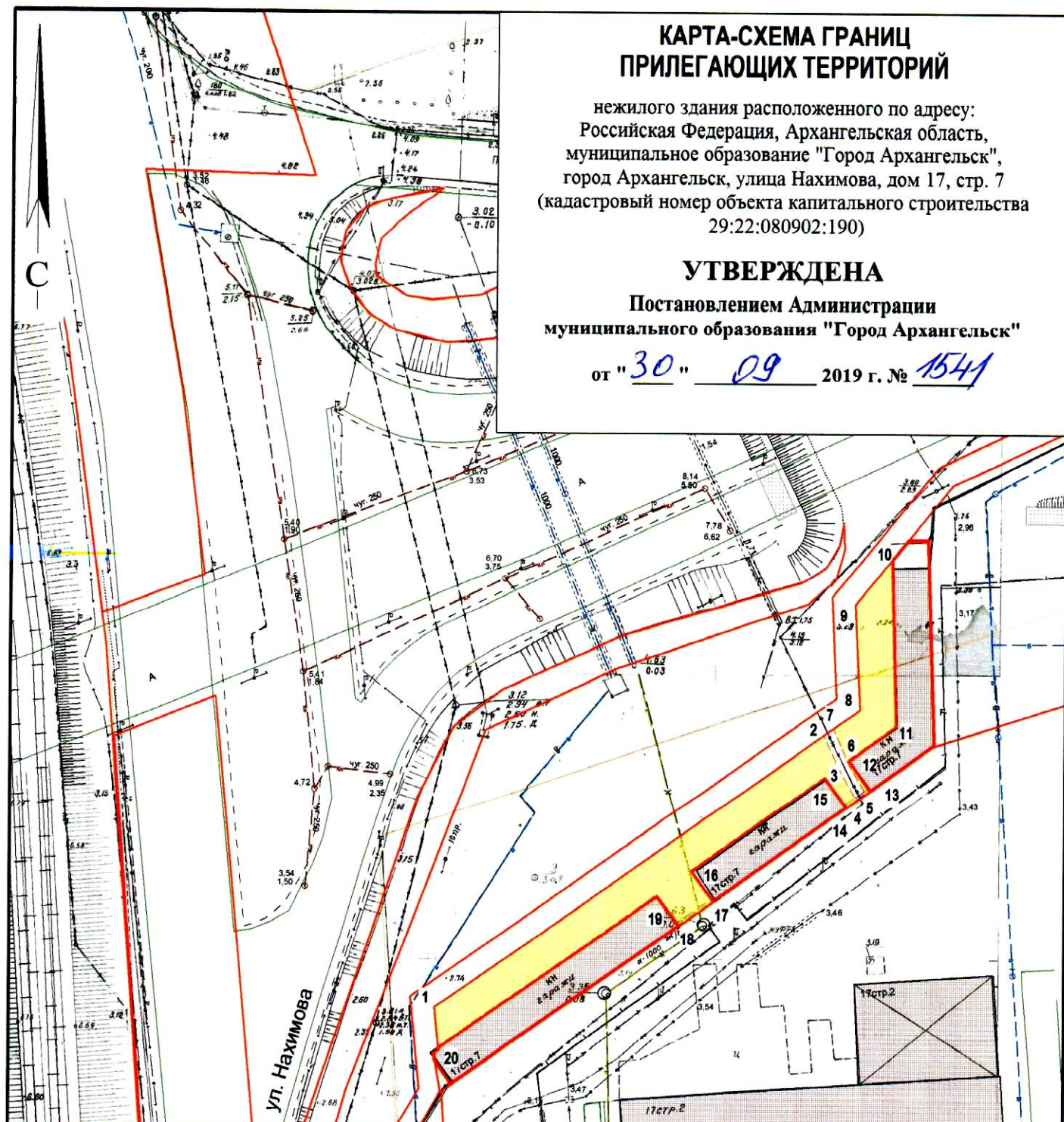
# КАРТА-СХЕМА ГРАНИЦ ПРИЛЕГАЮЩИХ ТЕРРИТОРИЙ

нежилого здания расположенного по адресу:  
Российская Федерация, Архангельская область,  
муниципальное образование "Город Архангельск",  
город Архангельск, улица Нахимова, дом 17, стр. 7  
(кадастровый номер объекта капитального строительства  
29:22:080902:190)

## УТВЕРЖДЕНА

Постановлением Администрации  
муниципального образования "Город Архангельск"



от "30" 09 2019 г. № 1541



### Система координат МСК-29

Обозначение характерных точек грани	координаты, м	
	X	Y
1	646010.20	2523415.11
2	646060.78	2523481.22
3	646054.83	2523484.31
4	646049.71	2523487.41
5	646050.94	2523489.01
6	646055.96	2523485.78
7	646062.01	2523482.83
8	646065.50	2523487.39
9	646084.04	2523485.78
10	646092.09	2523491.86
11	646062.70	2523494.08
12	646056.54	2523485.95
13	646051.33	2523489.82
14	646048.19	2523485.74
15	646053.40	2523481.77
16	646036.07	2523459.04
17	646030.80	2523463.12
18	646026.36	2523457.34
19	646031.37	2523453.36
20	646003.05	2523416.13

### УСЛОВНЫЕ ОБОЗНАЧЕНИЯ:

-  изображение границ земельного участка по ул. Нахимова, дом 17, стр. 7
-  изображение границ прилегающих территорий

Масштаб 1 : 1000